


ИЗМЕНЕ И ДОПУНЕ ПЛАНА ГЕНЕРАЛНЕ РЕГУЛАЦИЈЕ ПРОСТОРА
У ЗАПАДНОМ ДЕЛУ ГРАДА НА ПОДРУЧЈУ ТЕЛЕНА У НОВОМ САДУ
(локалитет зелене површине између улица Сомборске,
Футошког пута и Булевар патријарха Павла)

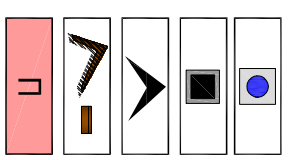
ПЛАН ЗЕЛЕНИЦА

ЛЕГЕНДА

- ТРАВЉАК
- ПЕШАЧКА СТАЗА
- ДЕЧИЈЕ ИГРАЛИШТЕ
- ОГРАДА ОКО БАСКЕТ ТЕРЕНА
- ТЕРЕНА НА ОТВОРЕНОМ
- ТЕРЕН ЗА БАСКЕТ
- ПРОСТОР ЗА ИСТРЧАВАЊЕ ПАСА
- ПЛАНИРАНА ВИСОКА ЛИШЋАРСКА ВЕГЕТАЦИЈА
- ПЛАНИРАНА СРЕДЊЕ ВИСОКА ДЕКОРАТИВНА ЛИШЋАРСКА ВЕГЕТАЦИЈА
- ПЛАНИРАНИ ОБЛИКОВАНИ ЧЕТИНАРИ
- ПЛАНИРАНО ДЕКОРАТИВНО ЖЕЊУЉЕ



- ЧЕСМА
- КАНАТ ЗА СМЕЋЕ
- УЛАЗ
- ПРОСТОР ЗА СЕДЕНЈЕ
- ЈАВНИ ТОАЛЕТ
- ТРАФОСТАНИЦА



- РЕГУЛАЦИОНА ЛИНИЈА ПО ПОСТОЈЕЋОЈ ГРАНИЦИ ПАРЦЕЛЕ
- ГРАНИЦА ОБУХВАТА ИЗМЕНА И ДОПУНА ПЛАНА ГЕНЕРАЛНЕ РЕГУЛАЦИЈЕ



- НАЗИВ ПЛАНА
- ОДГОВОРНИ УРБАНИСТА
- ОБРАЂИВАЧ
- ПОМОТНИК ДИРЕКТОРА
- ДИРЕКТОР

- НАЗИВ КАРТЕ
- НАРУЧИЛАЦ ИЗРАДЕ
- ГРАД НОВИ САД

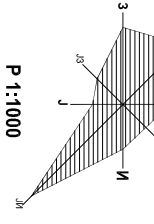
БРОЈ ЗАДАТКА:
1.3.6/23

ДАТУМ:
08.2024.

РАЗМЕРА:
1:1000

БРОЈ:
7

БРОЈ:
7



	Јавно предузеће "УРБАНИЗАМ" Завод за урбанизам Нови Сад, Булевар цара Лазара 3/III	
--	--	--

ИЗМЕНЕ И ДОПУНЕ ПЛАНА ГЕНЕРАЛНЕ РЕГУЛАЦИЈЕ ПРОСТОРА
У ЗАПАДНОМ ДЕЛУ ГРАДА НА ПОДРУЧЈУ ТЕЛЕНА У НОВОМ САДУ
(локалитет зелене површине између улица Сомборске,
Футошког пута и Булевар патријарха Павла)

НАЗИВ ПЛАНА	НАЗИВ КАРТЕ	ПЛАН ЗЕЛЕНИЦА
-------------	-------------	---------------

ОДГОВОРНИ УРБАНИСТА	НАРУЧИЛАЦ ИЗРАДЕ	ГРАД НОВИ САД
---------------------	------------------	---------------

ОБРАЂИВАЧ	ПОМОТНИК ДИРЕКТОРА	ДИРЕКТОР
-----------	--------------------	----------

Ј. РОВЧАНИН, маг. инж. пејз. арх.	С. КАЦЕНБЕРГЕР, дипл. инж. арх.	Д. МИЛЈАДИНОВИЋ, дипл. инж. арх.
-----------------------------------	---------------------------------	----------------------------------